



ОБЩИНА КАОЛИНОВО

MUNICIPALITY OF KAOLINOVO

✉ 9960 град КАОЛИНОВО, област ШУМЕН, пл. Украйна № 4; ☎ тел/факс: 05361/22 10; 21 11
[http:// www.kaolinovo.bg](http://www.kaolinovo.bg) ; e-mail: kaolinovo@abv.bg;

ПРОТОКОЛ

Днес, 22.02.2016 година в град Каолиново в 09.00 часа на основание чл. 37м от ЗСПЗЗ и § 15 от ПЗР към ЗИДЗСПЗЗ (ДВ, бр. 61/11.08.2015 г.) и Заповед № РД-15-48/11.02.2016 г. на Кмета на община Каолиново се събра комисията за спазване на условията по чл. 37и, ал. 4 от ЗСПЗЗ по сключените договори за наем на пасища, мери и ливади от общинския поземлен фонд (ОПФ) в следния състав:

Председател: Ивайло Пламенов Иванов – ст. юрисконсулт

Членове: 1. Назике Басри Хюсмен – Директор Дирекция "БФ"
2. Орхан Вежди Ферад – Еколог
3. Недрет Ахмед Халил – Нач. отдел "ИУТ"
4. Ахмед Салиев Мехмедалиев - ст. експ. "УС"

ЦЕЛ И ЗАДАЧА НА КОМИСИЯТА:

1. Комисията да установи и извърши проверка за спазване на условията по 37и, ал. 4 от ЗСПЗЗ и § 15 от ПЗР към ЗИДЗСПЗЗ (ДВ, бр. 61/11.08.2015 г.) по сключените договори за наем на пасища, мери и ливади от общинския поземлен фонд въз основа на изготвена и предоставена от БАБХ официална справка утвърдена със заповед на изпълнителния директор на БАБХ и публикувана на интернет страницата на агенцията за всички регистрирани към 1 февруари на текущата година в Интегрираната информационна система на БАБХ:

- животновъдни обекти;
- собственици или ползватели на регистрирани животновъдни обекти;
- пасищни селскостопански животни в животновъдните обекти.

2. Когато при извършването на проверките се установи, че:

- в животновъдния обект броят на регистрираните пасищни селскостопански животни е с над 30 на сто по-малък от броя им към сключването на договорите за наем или аренда, договорите се изменят, като площта се определя в съответствие с процентното намаление на броя на животните;

- в животновъдния обект няма регистрирани пасищни селскостопански животни, договорите за наем или аренда се прекратяват от кмета на общината;

- е настъпила промяна на условията по чл. 37и, ал. 1, договорите за наем или аренда се прекратяват от кмета на общината;

- е заличена регистрацията на животновъдния обект в съответното землище, договорите за наем или аренда се прекратяват от кмета на общината.

3. За 1 (една) животинска единица в имоти от първа до седма категория се полагат до 10 дка пасища, мери и ливади а за имоти от осма до десета категория до 20 дка за 1 животинска единица.

- един кон над 6-месечна възраст, един бивол и едно говедо над двегодишна възраст има коефициент на животинска единица (ЖЕ) - 1 (едно);

- говедо или бивол на възраст от 6 месеца до две години има коефициент на животинска единица (ЖЕ) – 0.6 (нула точка шест);

- една овца или една коза има коефициент на животинска единица (ЖЕ) – 0.15 (нула точка петнадесет).

Комисията изтегли публикуваната на интернет страница на БАБХ справка по 37м, ал. 3 от ЗСПЗЗ и изиска от Дирекция „Бюджет и финанси“ при община Каолиново, сключените договори за отдаване под наем или аренда на пасища, мери и ливади от ОПФ и констатира, следните наематели, а именно:

1. Наджи Ибрям Халил с постоянен адрес село Климент, община Каолиново, улица „Херсон“ № 6, има сключен Договор за ползване № 1 от 21.10.2013 г. за пасища, мери и ливади от ОПФ с **обща площ 1237,760 дка**, находящи се в землището на село Климент, област Шумен (ЕКАТТЕ 37232), както следва:

➤ имот 37232.41.2, НТП „Пасище, мера“, Местност „Каршъ аркасъ“, категория III, площ 830,948 дка.

➤ имот 37232.41.24, НТП „Пасище, мера“, Местност „Турб къоклюк“, категория III, площ 17,168 дка.

➤ имот 37232.42.22, НТП „Пасище, мера“, Местност „Пънарджък“, категория III, площ 67,230 дка.

➤ имот 37232.42.23, НТП „Пасище, мера“, Местност „Пънарджък“, категория III, площ 19,432 дка.

➤ имот 37232.62.9, НТП „Пасище, мера“, Местност „Зивит тарла“, категория III, площ 282,315 дка.

➤ имот 37232.41.3, НТП „Пасище, мера“, Местност „Каршъ аркасъ“, категория III, площ 20,667 дка.

По справката на БАБХ лицето притежава регистрирани 16 (шестнадесет) броя говеда над 2 г. x 1 ЖЕ = 16 ЖЕ

16 ЖЕ x 10 дка = 160.000 дка

Наемателят Наджи Ибрям Халил ползва пасища, мери и ливади от ОПФ с обща площ 1237,760 дка при полагащи се според броя на животните 160.000 дка. Ползваните площи превишават полагащите се площи с 1077.760 дка.

Комисията изчисли и установи, че ползваните площи от наемателя не отговарят на условията на чл. 37и, ал. 4 от ЗСПЗЗ и горе-описаният договор подлежи на анексиране по правилата на чл. 37м, ал. 4, т. 1 от ЗСПЗЗ, като се отнемат имоти с обща площ от 1077.760 дка от стопанската 2016/2017 г.

2. Ахмед Бекиров Насуфов с постоянен адрес село Тодор Икономово, община Каолиново, област Шумен, улица „Тракия“ № 33, има сключен Договор за ползване № 2 от 21.10.2013 г. за пасища, мери и ливади от ОПФ с **обща площ 274,668 дка**, находящи се в следните землища, както следва:

село Тодор Икономово, община Каолиново, (ЕКАТТЕ 72549)

➤ имот № 000146, НТП „Пасище, мера“, местност „Пунарджък“, категория III, площ 26,940 дка

град Каолиново, община Каолиново, (ЕКАТТЕ 36079)

➤ имот № 000035, НТП „Пасище, мера“, местност „Мазър кулак“, категория III, площ 21,282 дка

➤ имот № 000037, НТП „Пасище, мера“, местност „Мазър кулак“, категория III, площ 65,201 дка

➤ имот № 040109, НТП „Пасище, мера“, местност „Демир орман кула“, категория VIII, площ 75,436 дка

➤ имот № 080124, НТП „Пасище, мера“, местност „Пътгъл“, категория III, площ 85,809 дка

По справката на БАБХ лицето притежава регистрирани 73 (седемдесет и три) броя говеда над 2 г. x 1 ЖЕ = 73 ЖЕ и овце 49 (четиридесет и девет) броя x 0,15 ЖЕ = 7,35 ЖЕ.

73 ЖЕ x 10 дка = 730.000 дка

7,35 ЖЕ x 10 дка = 73.500 дка

Общата полагаща се площ е 803,500 дка

Наемателят Ахмед Бекиров Насуфов ползва пасища, мери и ливади от ОПФ с обща площ 274.668 дка при полагащи се според броя на животните 803.500 дка.

Комисията изчисли и установи, че ползваните площи от наемателя отговарят на условията на чл. 37и, ал. 4 от ЗСПЗЗ и горе-описаният договор не подлежи на анексиране.

3. Бюрхан Фикретов Еюбов с постоянен адрес село Климент, община Каолиново, улица „Дружба“ № 22, има сключен Договор за ползване № 3 от 21.10.2013 г. за пасища, мери и ливади от ОПФ с обща площ **395.961 дка**, находящи се в землището на село Климент, област Шумен (ЕКАТТЕ 37232), както следва:

➤ имот № 37232.55.7, НТП „Пасище, мера“, местност „Кирез тарла“, категория III, площ 346.844 дка

➤ имот № 37232.65.15, НТП „Пасище, мера“, местност „Аша къоклюк“, категория III, площ 49.117 дка

По справката на БАБХ лицето притежава регистрирани 123 (сто двадесет и три) броя кози и овце $\times 0.15 \text{ ЖЕ} = 18.45 \text{ ЖЕ}$

$18.45 \text{ ЖЕ} \times 10 \text{ дка} = 184.500 \text{ дка}$

Наемателят Бюрхан Фикретов Еюбов ползва пасища, мери и ливади от ОПФ с обща площ 395,961 дка при полагащи се според броя на животните 184.500 дка. Ползваните площи превишават полагащите се площи с 211.461 дка.

Комисията изчисли и установи, че ползваните площи от наемателя не отговарят на условията на чл. 37и, ал. 4 от ЗСПЗЗ и горе-описаният договор подлежи на анексиране по правилата на чл. 37м, ал. 4, т. 1 от ЗСПЗЗ, като се отнемат имоти с обща площ от 211.461 дка от стопанската 2016/2017 г.

4. Закир Хамди Рашид с постоянен адрес село Гусла, община Каолиново, област Шумен, улица „Акация“ № 3, има сключен Договор за ползване № 4 от 21.10.2013 г. за пасища, мери и ливади от ОПФ с обща площ **223.511 дка**, находящи се в землището на село Гусла, област Шумен (ЕКАТТЕ 18188), както следва:

➤ имот 18188.46.85, НТП „Пасище, мера“, местност „Кайряк юстю“, категория V, площ 34,478 дка

➤ имот 18188.46.19, НТП „Пасище, мера“, местност „Кайряк юстю“, категория X, площ 189,033 дка

По справката на БАБХ лицето притежава регистрирани 125 (сто двадесет и пет) броя овце $\times 0.15 \text{ ЖЕ} = 18.75 \text{ ЖЕ}$ и кози 20 (двадесет) броя $\times 0,15 \text{ ЖЕ} = 3 \text{ ЖЕ}$.

$18.75 \text{ ЖЕ} \times 10 \text{ дка} = 187.500 \text{ дка}$

$3 \text{ ЖЕ} \times 10 \text{ дка} = 30.000 \text{ дка}$

Общата полагаща се площ е 217.500 дка

Наемателят Закир Хамди Рашид ползва пасища, мери и ливади от ОПФ с обща площ 223.511 дка при полагащи се според броя на животните 217.500 дка.

Комисията изчисли и установи, че ползваните площи от наемателя отговарят на условията на чл. 37и, ал. 4 от ЗСПЗЗ и горе-описаният договор не подлежи на анексиране.

5. Кямил Кабил Мустафа с постоянен адрес село Гусла, община Каолиново, област Шумен, улица „Явор“ № 6, има сключен Договор за ползване № 5 от 21.10.2013 г. за пасища, мери и ливади от ОПФ с обща площ **208.063 дка**, находящи се в землището на село Гусла, област Шумен (ЕКАТТЕ 18188), както следва:

➤ имот 18188.1.81, НТП „Пасище, мера“, местност „Чаир“, категория IV, площ 12,212 дка

➤ имот 18188.25.13, НТП „Пасище, мера“, местност „Кайряк юстю“, категория IV, площ 16,918 дка

- имот 18188.46.27, НТП „Пасище, мера”, местност „Кайряк юстю”, категория X, площ 2,260 дка
- имот 18188.46.18, НТП „Пасище, мера”, местност „Кайряк юстю”, категория IV, площ 12,256 дка
- имот 18188.28.16, НТП „Пасище, мера”, местност „Йени йер”, категория IV, площ 5,385 дка
- имот 18188.27.14, НТП „Пасище, мера”, местност „Йени йер”, категория IV, площ 8,842 дка
- имот 18188.7.24, НТП „Пасище, мера”, местност „Аша къшла”, категория IV, площ 33,193 дка
- имот 18188.9.5, НТП „Пасище, мера”, местност „Кьоклюк”, категория IV, площ 57,932 дка
- имот 18188.1.6, НТП „Пасище, мера”, местност „Дойдук”, категория V, площ 59,065 дка

По справка на БАБХ лицето притежава регистрирани 146 (сто четиридесет и шест) броя овце $\times 0.15$ ЖЕ = 21.9 ЖЕ, кози 12 (дванадесет) броя $\times 0,15$ ЖЕ = 1.8 ЖЕ и 1 (един) брой говедо над 2 г. $\times 1$ ЖЕ = 1 ЖЕ .

21.9 ЖЕ $\times 10$ дка = 219.000 дка

1.8 ЖЕ $\times 10$ дка = 18.000 дка

1 ЖЕ $\times 10$ дка = 10.000 дка

Общата полагаща се площ е 247.000 дка

Наемателят Кямил Кабил Мустафа ползва пасища, мери и ливади от ОПФ с обща площ 208.063 дка при полагащи се според броя на животните 247.000 дка.

Комисията изчисли и установи, че ползваните площи от наемателя отговарят на условията на чл. 37и, ал. 4 от ЗСПЗЗ и горе-описаният договор не подлежи на анексиране.

6. Сурай Юсмен Салим с постоянен адрес село Тодор Икономово, община Каолиново, област Шумен, улица ”Васил Левски” № 46, има сключен Договор за ползване № 6 от 21.10.2013 г. за пасища, мери и ливади от ОПФ с обща площ **84.079 дка**, находящо се в землището на село Тодор Икономово, община Каолиново, (ЕКАТТЕ 72549), а именно:

- имот № 000020, НТП „Пасище, мера”, местност „Даралък”, категория III, площ 84,079 дка

По справка на БАБХ лицето притежава регистрирани 7 (седем) броя говеда над 2 г. $\times 1$ ЖЕ = 7 ЖЕ и овце 21 (двадесет и един) броя $\times 0,15$ ЖЕ = 3,15 ЖЕ.

7 ЖЕ $\times 10$ дка = 70.000 дка

3.15 ЖЕ $\times 10$ дка = 31.500 дка

Общата полагаща се площ е 101,500 дка

Наемателят Сурай Юсмен Салим ползва пасища, мери и ливади от ОПФ с обща площ 84.079 дка при полагащи се според броя на животните 101.500 дка.

Комисията изчисли и установи, че ползваните площи от наемателя отговарят на условията на чл. 37и, ал. 4 от ЗСПЗЗ и горе-описаният договор не подлежи на анексиране.

7. Мустафа Осман Сюлейман с постоянен адрес село Загориче, община Каолиново, област Шумен, улица ”Дунав” № 3, има сключени Договори за ползване №№ 7,8,9,10 от 08.10.2013 г. и №№ 1,2,3 от 24.03.2014 г. на пасища, мери и ливади от ОПФ с обща площ **2428.369 дка**, находящи се в следните землища, както следва:

град Каолиново, община Каолиново, (ЕКАТТЕ 36079)

- имот № 080111, НТП „Пасище, мера”, местност „Каршъ”, категория VIII, площ 30,244 дка

➤ имот № 040120, НТП „Пасище, мера”, местност „Чаир”, категория III, площ 20,786 дка

село Сини вир, община Каолиново, (ЕКАТТЕ 66531)

➤ имот № 000456, НТП „Пасище, мера”, местност „Ташла келемне”, категория IV, площ 208.902 дка

➤ имот № 000433, НТП „Пасище, мера”, местност „Гюната”, категория IV, площ 103,157 дка

село Тъкач, община Каолиново, (ЕКАТТЕ 73554)

➤ имот № 000049, НТП „Пасище, мера”, местност „Узунджа кулак”, категория IV, площ 140,287 дка

➤ имот № 000057, НТП „Пасище, мера”, местност „Оте яка”, категория X, площ 139,712 дка

➤ имот № 000067, НТП „Пасище, мера”, местност „Узунджа кулак”, категория X, площ 119,998 дка

➤ имот № 000139, НТП „Пасище, мера”, местност „Велингьол”, категория X, площ 122,626 дка

село Пристое, община Каолиново, (ЕКАТТЕ 58485)

➤ имот № 000015, НТП „Пасище, мера”, местност „Мектеп тарла”, категория IX, площ 18,864 дка

➤ имот № 000014, НТП „Пасище, мера”, местност „Мектеп тарла”, категория IX, площ 35,589 дка

➤ имот № 000013, НТП „Пасище, мера”, местност „Узунджа кулак”, категория IX, площ 335,032 дка

➤ имот № 00010, НТП „Пасище, мера”, местност „Кара сулук”, категория III, площ 371,444 дка

село Браничево, община Каолиново, (ЕКАТТЕ 06094)

➤ имот № 000286 с площ от 32,058 дка, НТП „Пасища, мери”, местност „Шарвъ авлу”, категория III

село Загориче, община Каолиново, (ЕКАТТЕ 30137)

➤ имот 30137.13.32 с площ от 22,017 дка, НТП „Пасища, мери”, местност „Тикенли авул”, категория III

➤ имот 30137.7.9 с площ от 27,229 дка, НТП „Пасища, мери”, местност „Билял авулу”, категория III

село Наум, община Каолиново, (ЕКАТТЕ 51158)

➤ имот № 000114 с площ от 34,026 дка, НТП „Пасища, мери”, местност „Къзълджък тарла”, категория IV

➤ имот № 000160 с площ от 387,871 дка, НТП „Пасища, мери”, местност „Терзилер”, категория V

➤ имот № 000223 с площ от 240,615 дка, НТП „Пасища, мери”, местност „Кумнук”, категория IV

➤ имот № 000230 с площ от 42,570 дка, НТП „Пасища, мери”, местност „Гери къшла”, категория IV

➤ имот № 010500 с площ от 49,795 дка, НТП „Пасища, мери”, местност „Кулака”, категория V.

По справката на БАБХ лицето притежава регистрирани 199 (сто деветдесет и девет) броя говеда над 2 г. x 1 ЖЕ = 199 ЖЕ, коне 5 (пет) броя x 1 ЖЕ = 5 ЖЕ, кози 2 (две) x 0.15 ЖЕ = 0.3 ЖЕ и овце 383 (триста осемдесет и три) броя x 0,15 ЖЕ = 57,45 ЖЕ.

199 ЖЕ x 10 дка = 1990.000 дка

5 ЖЕ x 10 дка = 50.000 дка

0.3 ЖЕ x 10 дка = 3.000 дка

57.45 ЖЕ x 10 дка = 574.500 дка

Общата полагаща се площ е 2617,500 дка

Наемателят Мустафа Осман Сюлейман ползва пасища, мери и ливади от ОПФ с обща площ 2428.369 дка при полагачи се според броя на животните 2617,500 дка.

Комисията изчисли и установи, че ползваните площи от наемателя отговарят на условията на чл. 37и, ал. 4 от ЗСПЗЗ и горе-описаните договори не подлежат на анексиране.

8. Ферид Фейзулов Велиев с постоянен адрес град Каолиново, община Каолиново, област Шумен, улица "Иван Вазов" № 8, има сключен Договор за ползване № 1 от 07.05.2015 г. на пасища, мери и ливади от ОПФ с обща площ **445.501 дка**, находящи се в землището на град Каолиново, област Шумен (ЕКАТТЕ 36079), както следва:

- **Поземлен имот № 000001, НТП „Пасище с храсти”, Местност „Мазър кулак”, кат X, площ 24,967 дка**, при граници и съседи имот № 000004, № 023001, № 000005, Землищна граница, съгласно скица № K01866 / 07.05.2015 г. на СГКК-Шумен.

- **Поземлен имот № 000006, НТП „Пасище с храсти”, Местност „Мазър кулак”, кат X, площ 147,116 дка**, при граници и съседи имот № 000038, № 000008, № 000010, № 000009, № 001003, № 001007, № 001006, № 001005, № 001004, № 000004, № 000007, съгласно скица № K01867 / 07.05.2015 г. на СГКК-Шумен.

- **Поземлен имот № 000010, НТП „Пасище с храсти”, Местност „Мазър кулак”, кат X, площ 119,377 дка**, при граници и съседи имот № 040118, № 000019, № 000038, № 000008, № 000006, № 000009, № 047005, № 047002, № 000015, № 000016, № 048006, № 040191, № 040175, № 000011, № 000012, № 000013, № 000017, № 000018, съгласно скица № K01868 / 07.05.2015 г. на СГКК-Шумен.

- **Поземлен имот № 000015, НТП „Пасище с храсти”, Местност „Мазър кулак”, кат IV, площ 26,934 дка**, при граници и съседи имот № 000010, № 000016, № 047004, № 000014, № 047002, съгласно скица № K01869 / 07.05.2015 г. на СГКК-Шумен.

- **Поземлен имот № 000020, НТП „Пасище с храсти”, Местност „Тарлалък”, кат V, площ 1,571 дка**, при граници и съседи имот № 000021, № 000023, № 000019, съгласно скица № K01870 / 07.05.2015 г. на СГКК-Шумен.

- **Поземлен имот № 000021, НТП „Пасище с храсти”, Местност „Тарлалък”, кат IV, площ 15,613 дка**, при граници и съседи имот № 040119, № 000107, № 000023, № 000020, № 000019, съгласно скица № K01871 / 07.05.2015 г. на СГКК-Шумен.

- **Поземлен имот № 000029, НТП „Пасище с храсти”, Местност „Мазър кулак”, кат V, площ 23,980 дка**, при граници и съседи имот № 000019, № 000038, № 000030, № 000025, № 000061, № 000080, № 000116, № 000023, съгласно скица № K01872 / 07.05.2015 г. на СГКК-Шумен.

- **Поземлен имот № 000030, НТП „Пасище с храсти”, Местност „Мазър кулак”, кат V, площ 10,261 дка**, при граници и съседи имот № 003010, № 000038, № 000029, № 000025, № 000028, съгласно скица № K01873 / 07.05.2015 г. на СГКК-Шумен.

- **Поземлен имот № 000032, НТП „Пасище с храсти”, Местност „Мазър кулак”, кат V, площ 48,350 дка**, при граници и съседи имот № 000031, № 000038, съгласно скица № K01874 / 07.05.2015 г. на СГКК-Шумен.

- **Поземлен имот № 000034, НТП „Пасище с храсти”, Местност „Тарлалък”, кат IV, площ 12,315 дка**, при граници и съседи имот № 000038, № 000033, № 003002, № 003001, № 000035, съгласно скица № K01875 / 07.05.2015 г. на СГКК-Шумен.

- **Поземлен имот № 000070, НТП „Пасище, мера”, Местност „Джевизли келемне”, кат III, площ 8,970 дка**, при граници и съседи имот № 000064, № 013003, № 013001, № 000051, № 000068, № 000069, съгласно скица № K01876 / 07.05.2015 г. на СГКК-Шумен.

- **Поземлен имот № 000073, НТП „Пасище, мера”, Местност „Дана авлу”, кат VIII, площ 6,029 дка**, при граници и съседи имот № 000072, № 000077, № 000074, № 000090, № 000076, № 000110, № 000105, съгласно скица № K01877 / 07.05.2015 г. на СГКК-Шумен.

По справка на БАБХ лицето притежава регистрирани 52 (петдесет и два) броя говеда над 2 г. x 1 ЖЕ = 52 ЖЕ и овце 52 (петдесет и два) броя x 0,15 ЖЕ = 7,8 ЖЕ.

52 ЖЕ x 10 дка = 520.000 дка

7.8 ЖЕ x 10 дка = 78.000 дка

Общата полагаща се площ е 598.000 дка

Наемателят Ферид Фейзулов Велиев ползва пасища, мери и ливади от ОПФ с обща площ 445.501 дка при полагащи се според броя на животните 598.000 дка.

Комисията изчисли и установи, че ползваните площи от наемателя отговарят на условията на чл. 37и, ал. 4 от ЗСПЗЗ и горе-описаният договор не подлежи на анексиране.

9. Тефик Рушан Ефраим с постоянен адрес село Тодор Икономово, община Каолиново, област Шумен, улица "Ал. Стамболийски" № 3, има сключен Договор за ползване № 3 от 30.04.2015 г. на пасища, мери и ливади от ОПФ с обща площ **80,520 дка**, находящи се в землището на село Тодор Икономово, община Каолиново, (ЕКАТТЕ 72549), както следва:

- **Поземлен имот № 000113, НТП „Пасище, мера”, Местност „Двете могили”, кат III, площ 68,820 дка**, при граници и съседни имот № 000415, № 007029, № 007018, № 007019, № 007020, № 007005, № 000356, № 000112, съгласно скица № К04233 / 29.04.2015 г. на СГКК-Шумен.

- **Поземлен имот № 000138, НТП „Пасище, мера”, Местност „Чаир”, кат VII, площ 1,979 дка**, при граници и съседни имот № 000352, № 000166, съгласно скица № К04234 / 29.04.2015 г. на СГКК-Шумен.

- **Поземлен имот № 000145, НТП „Пасище, мера”, Местност „Пунарджик”, кат III, площ 3,190 дка**, при граници и съседни имот № 000144, № 049019, № 000384, № 000385, № 000057, съгласно скица № К04235 / 29.04.2015 г. на СГКК-Шумен.

- **Поземлен имот № 000153, „Пасище, мера”, Местност „Коджа екинлик”, кат III, площ 1,715 дка**, при граници и съседни имот № 052010, № 052025, № 052026, № 052027, № 052028, № 000362, съгласно скица № К04236 / 29.04.2015 г. на СГКК-Шумен.

- **Поземлен имот № 000156, НТП „Пасище, мера”, Местност „Коджа екинлик”, кат III, площ 4,505 дка**, при граници и съседни имот № 000124, № 000362, съгласно скица № К04237 / 29.04.2015 г. на СГКК-Шумен.

- **Поземлен имот № 000230, „Пасище, мера”, Местност „До селото”, кат III, площ 0,311 дка**, при граници и съседни имот № 000412, № 000617, съгласно скица № К04238 / 29.04.2015 г. на СГКК-Шумен.

По справка на БАБХ лицето притежава регистрирани 54 (петдесет и четири) броя овце x 0,15 ЖЕ = 8,1 ЖЕ.

8.1 ЖЕ x 10 дка = 81.000 дка

Наемателят Тефик Рушан Ефраим ползва пасища, мери и ливади от ОПФ с обща площ 80.520 дка при полагащи се според броя на животните 81.000 дка.

Комисията изчисли и установи, че ползваните площи от наемателя отговарят на условията на чл. 37и, ал. 4 от ЗСПЗЗ и горе-описаният договор не подлежи на анексиране.

10. Бейзат Хабил Феим с постоянен адрес село Тъкач, община Каолиново, област Шумен, улица "Аврора" № 41, има сключен Договор за ползване № 4 от 05.05.2015 г. на пасища, мери и ливади от ОПФ с обща площ **440.377 дка**, находящи се в землището на село Тъкач, област Шумен (ЕКАТТЕ 73554), както следва:

- **Поземлен имот № 000168, НТП „Пасище, мера”, Местност „Гюзлуджук”, кат VI, площ 440,377 дка**, при граници и съседни имот № 027021, № 000169, № 027020, № 000196, № 028010, № 000162, № 028010, № 028011, № 030026, № 030015, № 000377, № 000197, № 000373, № 030018, № 000197, № 030017, № 000374, № 030025, № 000197, №

000375, № 000155, № 000376, Землищна граница, № 000371, № 000096, № 000372, съгласно скица № К01470 / 05.05.2015 г. на СГКК-Шумен.

По справката на БАБХ лицето притежава регистрирани 23 (двадесет и три) броя говеда над 2 г. x 1 ЖЕ = 23 ЖЕ и овце 242 (двеста четиридесет и два) броя x 0,15 ЖЕ = 36,3 ЖЕ.

23 ЖЕ x 10 дка = 230.000 дка

36.3 ЖЕ x 10 дка = 363.000 дка

Общата полагаща се площ е 593.000 дка

Наемателят Бейзат Хабил Феим ползва пасища, мери и ливади от ОПФ с обща площ 440,377 дка при полагащи се според броя на животните 593.000 дка.

Комисията изчисли и установи, че ползваните площи от наемателя отговарят на условията на чл. 37и, ал. 4 от ЗСПЗЗ и горе-описаният договор не подлежи на анексиране.

11. Енвер Ердинчев Елвяров с постоянен адрес село Тодор Икономово, община Каолиново, област Шумен, улица "Възраждане" № 13, има сключен Договор за ползване № 5 от 07.05.2015 г. на пасища, мери и ливади от ОПФ с обща площ 143.763 дка, находящи се в землището на село Тодор Икономово, област Шумен (ЕКАТТЕ 72549), както следва:

- **Поземлен имот № 000019, НТП „Пасище мера”, Местност „Бяла пръст”, кат III, площ 99,551 дка , при граници и съседи имот № 000365, № 055001, Землищна граница, № 000315, № 000316, № 021014, № 021013, съгласно скица № К04242 / 07.05.2015 г. на СГКК-Шумен.**

- **Поземлен имот № 000074, НТП „Пасище мера”, Местност „Ташалък”, кат VII, площ 19,129 дка , при граници и съседи имот № 000350, № 000067, № 000322, № 000082, съгласно скица № К04243 / 07.05.2015 г. на СГКК-Шумен.**

- **Поземлен имот № 000099, НТП „Пасище мера”, Местност „Двете могили”, кат V, площ 13,913 дка , при граници и съседи имот № 000390, № 000160, № 000002, № 007013, съгласно скица № К04244 / 07.05.2015 г. на СГКК-Шумен.**

- **Поземлен имот № 000120, НТП „Пасище мера”, Местност „Пъндъкльк”, кат III, площ 10,857 дка , при граници и съседи имот № 000015, № 000029, № 000351, съгласно скица № К04245 / 07.05.2015 г. на СГКК-Шумен.**

- **Поземлен имот № 000159, НТП „Пасище мера”, Местност „Дере бою”, кат III, площ 0,313 дка , при граници и съседи имот № 037609, № 000376, № 008033, съгласно скица № К04246 / 07.05.2015 г. на СГКК-Шумен.**

По справката на БАБХ лицето притежава регистрирани 36 (тридесет и шест) броя говеда над 2 г. x 1 ЖЕ = 36 ЖЕ и кози 26 (двадесет и шест) броя x 0,15 ЖЕ = 3,9 ЖЕ.

36 ЖЕ x 10 дка = 360.000 дка

3.9 ЖЕ x 10 дка = 39.000 дка

Общата полагаща се площ е 399.000 дка

Наемателят Енвер Ердинчев Елвяров ползва пасища, мери и ливади от ОПФ с обща площ 143,763 дка при полагащи се според броя на животните 399.000 дка.

Комисията изчисли и установи, че ползваните площи от наемателя отговарят на условията на чл. 37и, ал. 4 от ЗСПЗЗ и горе-описаният договор не подлежи на анексиране.

12. Мийрям Исмаил Ахмед с постоянен адрес град Каолиново, община Каолиново, област Шумен, улица "Здравец" № 3, има сключен Договор за ползване № 6 от 12.05.2015 г. на пасища, мери и ливади от ОПФ с обща площ 246.599 дка, находящи се в землището на град Каолиново, област Шумен (ЕКАТТЕ 36079), както следва:

- **Поземлен имот № 080098, НТП „Пасище с храсти”, Местност „Хонду” кат VIII, площ 112,207 дка , при граници и съседи имот № 080100, № 080112, № 080113,**

Землищна граница, № 080097, № 080094, съгласно скица № К01880 / 08.05.2015 г. на СГКК-Шумен.

- **Поземлен имот № 080120, НТП „Пасище, мера”, Местност „Каршь” кат VIII, площ 22,059 дка**, при граници и съседи имот № 080121, № 080124, № 080117, № 080133, съгласно скица № К01881 / 08.05.2015 г. на СГКК-Шумен.

- **Поземлен имот № 080123, НТП „Пасище, мера”, Местност „Кайрак” кат VIII, площ 31,191 дка**, при граници и съседи имот № 080117, № 080126, № 020135, № 020134, № 020101, № 020100, № 020099, № 020098, № 020097, № 020239, № 020240, № 020241, № 020242, № 020247, № 020248, № 020249, № 020252, № 020511, № 020083, № 020084, № 020085, № 020080, № 020511, № 080107, № 080122, № 080125, съгласно скица № К01882 / 08.05.2015 г. на СГКК-Шумен.

- **Поземлен имот № 080128, НТП „Пасище, мера”, Местност „Пътъль” кат III, площ 7,761 дка**, при граници и съседи имот № 080138, № 080135, № 080130, № 080129, № 080117, съгласно скица № К01884 / 08.05.2015 г. на СГКК-Шумен.

- **Поземлен имот № 080127, НТП „Пасище, мера”, Местност „Пътъль” кат VIII, площ 62,488 дка**, при граници и съседи имот № 080137, № 019171, № 019173, № 019174, № 019508, № 019509, № 019179, № 019180, № 019181, № 019182, № 019183, № 019186, № 019188, № 019510, № 019236, № 019235, № 019510, № 019136, № 019137, № 019138, № 019140, № 080126, № 080117, № 080138, № 080152, № 080141, № 080142, № 080136, съгласно скица № К01883 / 08.05.2015 г. на СГКК-Шумен.

- **Поземлен имот № 080139, НТП „Пасище, мера”, Местност „Пътъль” кат VIII, площ 10,893 дка**, при граници и съседи имот № 018460, № 018461, № 080175, № 080174, № 080137, № 080126, съгласно скица № К01883 / 08.05.2015 г. на СГКК-Шумен.

По справката на БАБХ лицето притежава регистрирани 23 (двадесет и три) броя говеда над 2 г. x 1 ЖЕ = 23 ЖЕ и овце 93 (деветдесет и три) броя x 0,15 ЖЕ = 13,95 ЖЕ.

23 ЖЕ x 10 дка = 230.000 дка

13.95 ЖЕ x 10 дка = 139.500 дка

Общата полагаща се площ е 369.500 дка

Наемателката Мийрям Исмаил Ахмед ползва пасища, мери и ливади от ОПФ с обща площ 246.599 дка при полагащи се според броя на животните 369.500 дка.

Комисията изчисли и установи, че ползваните площи от наемателката отговарят на условията на чл. 37и, ал. 4 от ЗСПЗЗ и горе-описаният договор не подлежи на анексиране.

13. Билял Осман Билял с постоянен адрес село Загориче, община Каолиново, област Шумен, улица ”Пролет” № 10, има сключен Договор за ползване № 7 от 07.05.2015 г. на пасища, мери и ливади от ОПФ с обща площ 640.915 дка, находящи се в следните землища, както следва:

село Загориче, община Каолиново, (ЕКАТТЕ 30137)

- **Поземлен имот с идентификатор 30137.20.58, НТП „Пасище”, Местност „Параджък”, кат III, площ 34019 кв.м.**, при граници и съседи имот 68388.4.46, 30137.20.30, 30137.20.31, 30137.20.32, 30137.20.57, 30137.20.33, 30137.20.34, 30137.20.60, 30137.20.62, съгласно скица № К01866 / 07.05.2015 г. на СГКК-Шумен.

град Каолиново, община Каолиново, (ЕКАТТЕ 36079)

- **Поземлен имот № 040102, НТП „Пасище, мера”, Местност „Демир орман кула”, кат III, площ 36,531 дка**, при граници и съседи имот № 040101, № 040105, № 040104, № 040103, Землищна граница, съгласно скица № К01858 / 07.05.2015 г. на СГКК-Шумен.

- **Поземлен имот № 040118, НТП „Пасище, мера”, Местност „Буранлар”, кат VIII, площ 73,964 дка**, при граници и съседи имот № 040191, № 040115, № 040172, № 040119, № 000010, № 040175, № 040174, съгласно скица № К01859 / 07.05.2015 г. на СГКК-Шумен.

- **Поземлен имот № 040134, НТП „Пасище, мера”, Местност „Чобан юлдю”, кат III, площ 93,517 дка**, при граници и съседи имот № 053004, № 040137, № 040135, № 040005,

Землищна граница, № 040137, № 053002, № 053003, съгласно скица № K01860 / 07.05.2015 г. на СГКК-Шумен.

- **Поземлен имот № 040135, НТП „Пасище, мера”, Местност „Малакчи”, кат V, площ 118,829 дка**, при граници и съседни имот № 040005, № 040134, № 040137, № 040140, № 040138, № 040130, съгласно скица № K01861 / 07.05.2015 г. на СГКК-Шумен.

- **Поземлен имот № 040138, НТП „Пасище с храсти”, Местност „Малакчи”, кат IV, площ 18,655 дка**, при граници и съседни имот № 040135, № 040140, № 040139, съгласно скица № K01862 / 07.05.2015 г. на СГКК-Шумен.

- **Поземлен имот № 040149, НТП „Пасище с храсти”, Местност „Коджа екинлик”, кат V, площ 41,218 дка**, при граници и съседни имот № 080003, Землищна граница, № 040147, № 040150, съгласно скица № K01863 / 07.05.2015 г. на СГКК-Шумен.

- **Поземлен имот № 040162, НТП „Пасище, мера”, Местност „Кус”, кат VIII, площ 11,299 дка**, при граници и съседни имот № 040193, № 040155, № 080018, № 036005, съгласно скица № K01864 / 07.05.2015 г. на СГКК-Шумен.

- **Поземлен имот № 080042, НТП „Пасище с храсти”, Местност „Мумби”, кат VIII, площ 212,873 дка**, при граници и съседни имот № 080055, № 020045, № 080126, № 080057, № 080058, № 080059, № 080067, № 080126, № 080068, № 080069, № 080108, № 080071, № 080075, № 040156, № 080041, № 080040, № 080043, № 080044, № 080045, № 080054, № 080056, № 080060, № 080061, № 080062, № 080063, № 080064, № 080065, № 080066, № 080070, съгласно скица № K01865 / 07.05.2015 г. на СГКК-Шумен.

По справка на БАБХ лицето притежава регистрирани 97 (деветдесет шест) броя говеда над 2 г. x 1 ЖЕ = 97 ЖЕ.

97 ЖЕ x 10 дка = 970.000 дка

Наемателят Билял Осман Билял ползва пасища, мери и ливади от ОПФ с обща площ 640.915 дка при полагащи се според броя на животните 970.000 дка.

Комисията изчисли и установи, че ползваните площи от наемателя отговарят на условията на чл. 37и, ал. 4 от ЗСПЗЗ и горе-описаният договор не подлежи на анексиране.

14. Хабил Феим Али с постоянен адрес село Тъкач, община Каолиново, област Шумен, улица "Аврора" № 41, има сключен Договор за ползване № 8 от 14.05.2015 г. на пасища, мери и ливади от ОПФ с обща площ 172.012 дка, находящи се в землището на село Тъкач, област Шумен (ЕКАТТЕ 73554), както следва:

- **Поземлен имот № 000046, НТП „Пасище, мера”, Местност „Узунджа кулак”, кат IV, площ 3,006 дка**, при граници и съседни имот № 000008, № 000184, съгласно скица № K01476 / 19.05.2015 г. на СГКК-Шумен.

- **Поземлен имот № 000047, НТП „Пасище, мера”, Местност „Узунджа кулак”, кат IV, площ 2,966 дка**, при граници и съседни имот № 000184, № 000008, № 000096, съгласно скица № K01477 / 19.05.2015 г. на СГКК-Шумен.

- **Поземлен имот № 000048, НТП „Пасище, мера”, Местност „Узунджа кулак”, кат IV, площ 38,479 дка**, при граници и съседни имот № 000184, № 000050, съгласно скица № K01478 / 19.05.2015 г. на СГКК-Шумен.

- **Поземлен имот № 000072, НТП „Пасище, мера”, Местност „Оте яка”, кат X, площ 34,215 дка**, при граници и съседни имот № 023009, № 000073, № 023004, № 000209, № 000075, № 023008, № 000201, № 023010, съгласно скица № K01479 / 19.05.2015 г. на СГКК-Шумен.

- **Поземлен имот № 000113, НТП „Пасище, мера”, Местност „Ас чаир”, кат X, площ 14,825 дка**, при граници и съседни имот № 000111, № 000301, съгласно скица № K01480 / 19.05.2015 г. на СГКК-Шумен.

- **Поземлен имот № 000114, НТП „Пасище, мера”, Местност „Ас чаир”, кат X, площ 10,502 дка**, при граници и съседни имот № 000301, № 000195, № 034015, № 034016, № 000106, съгласно скица № K01481 / 19.05.2015 г. на СГКК-Шумен.

- **Поземлен имот № 000124, НТП „Пасище, мера”, Местност „Коджа екинлик”, кат IV, площ 27,198 дка**, при граници и съседи имот № 000126, № 000125, № 025025, № 000096, № 000008, № 000123, № 000185, съгласно скица № K01483 / 19.05.2015 г. на СГКК-Шумен.

- **Поземлен имот № 000208, НТП „Пасище, мера”, Местност „Оте яка”, кат III, площ 40,821 дка**, при граници и съседи имот № 000184, № 000060, № 000062, № 023006, № 000066, № 000200, съгласно скица № K01482 / 19.05.2015 г. на СГКК-Шумен.

По справка на БАБХ лицето притежава регистрирани 22 (двадесет и два) броя говеда над 2 г. x 1 ЖЕ = 22 ЖЕ и овце 51 (петдесет и един) броя x 0,15 ЖЕ = 7,65 ЖЕ.

22 ЖЕ x 10 дка = 220.000 дка

7.65 ЖЕ x 10 дка = 76.500 дка

Общата полагаща се площ е 296.500 дка

Наемателят Хабил Феим Али ползва пасища, мери и ливади от ОПФ с обща площ 172,012 дка при полагащи се според броя на животните 296.500 дка.

Комисията изчисли и установи, че ползваните площи от наемателя отговарят на условията на чл. 37и, ал. 4 от ЗСПЗЗ и горе-описаният договор не подлежи на анексиране.

15. ЗП ”Билгин Хюсмен Мустафа” със седалище и адрес на управление село Браничево, община Каолиново, област Шумен, улица ”Тича” № 7 преставяван от управителя Билгин Хюсмен Мустафа, има сключен Договор за ползване № 10 от 01.06.2015 г. на пасища, мери и ливади от ОПФ с обща площ **168.607 дка**, находящи се в землището на село Браничево, област Шумен (ЕКАТТЕ 73554), както следва:

- **Поземлен имот № 000094, НТП „Пасище, мера”, Местност „Бдърджик”, кат VI, площ 11,597 дка**, при граници и съседи имот № 000083, № 000197, № 000236, № 029008, № 029007, № 029005, № 029004, № 029003, № 029002 съгласно скица № K02394 / 03.06.2015 г. на СГКК-Шумен.

- **Поземлен имот № 000096, НТП „Пасище, мера”, Местност „Бдърджик”, кат V, площ 13,860 дка**, при граници и съседи имот № 029009, № 029008, № 000236, № 000207, № 000092 съгласно скица № K02395 / 03.06.2015 г. на СГКК-Шумен.

- **Поземлен имот № 000126, НТП „Пасище, мера”, Местност „Аланкайряк”, кат V, площ 35,220 дка**, при граници и съседи имот № 000095, № 000236, № 000125, № 046001, № 000208, № 041004, № 041002, № 041007, № 041006, № 041005, № 000210, № 040005 съгласно скица № K02396 / 03.06.2015 г. на СГКК-Шумен.

- **Поземлен имот № 000283, НТП „Пасище, мера”, Местност „Канарь кула”, кат IV, площ 107,930 дка**, при граници и съседи имот № 000272, № 000282, № 000242, Землищна граница, № 000237, № 000284, № 000278, № 000284 съгласно скица № K02394 / 03.06.2015 г. на СГКК-Шумен.

По справка на БАБХ лицето притежава регистрирани 52 (петдесет и два) броя говеда над 2 г. x 1 ЖЕ = 52 ЖЕ.

52 ЖЕ x 10 дка = 520.000 дка

Наемателят ЗП ”Билгин Хюсмен Мустафа” ползва пасища, мери и ливади от ОПФ с обща площ 168.607 дка при полагащи се според броя на животните 520.000 дка.

Комисията изчисли и установи, че ползваните площи от наемателя отговарят на условията на чл. 37и, ал. 4 от ЗСПЗЗ и горе-описаният договор не подлежи на анексиране.

16. Жельо Красенов Димитров с постоянен адрес град Бургас, област Бургас, улица ”Свети Патриарх Евтимий” № 56, има сключен Анекс от 10.02.2016 към Договор за ползване № 1 от 07.09.2015 г. на пасища, мери и ливади от ОПФ с обща площ **200.447 дка**, находящи се в следните землища, както следва:

село Лиси връх, община Каолиново, (ЕКАТТЕ 43864)

- Поземлен имот № 000031, НТП „Пасище, мера”, Местност „Дован тепе”, кат VII, площ 3,628 дка, при граници и съседни имот № 017052, Землищна граница, № 000013, съгласно скица № К01589/09.09.2015 г. на СГКК-Шумен.

- Поземлен имот № 000078, НТП „Пасище, мера”, Местност „Старите лозя”, кат III, площ 5,286 дка, при граници и съседни имот № 000077, № 000085, № 000073, съгласно скица № К01590/09.09.2015 г. на СГКК-Шумен.

село Лятно, община Каолиново, (ЕКАТТЕ 44865)

- Поземлен имот № 000001, НТП „Пасище, мера”, Местност „Ашаекинлик”, кат V, площ 74,148 дка, при граници и съседни имот № 000004, № 011008, № 011055, № 000125, № 000129, № 000128 съгласно скица № К01217/ 09.09.2015 г. на СГКК-Шумен

село Долина, община Каолиново, (ЕКАТТЕ 21960)

- Поземлен имот № 000090, НТП „Пасище, мера”, Местност „Голямо гюзе”, кат III, площ 53,712 дка, при граници и съседни имот № 000089, Землищна граница, № 000091, № 000102, съгласно скица № К01073/09.09.2015 г. на СГКК-Шумен.

- Поземлен имот № 018047, НТП „Пасище, мера”, Местност „Юджеклик”, кат IV, площ 19,058 дка, при граници и съседни имот № 000049, № 000108, № 018048, съгласно скица № К01074/09.09.2015 г. на СГКК-Шумен.

- Поземлен имот № 018048, НТП „Пасище, мера”, Местност „Юджеклик”, кат IV, площ 17,999 дка, при граници и съседни имот № 000054, № 000049, № 018047, № 000108, № 000026, съгласно скица № К01075/09.09.2015 г. на СГКК-Шумен.

- Поземлен имот № 019011, НТП „Пасище, мера”, Местност „Карши над пътя”, кат IV, площ 26,616 дка, при граници и съседни имот № 019010, № 019020, № 000026, № 019018, № 019017, съгласно скица № К01076/09.09.2015 г. на СГКК-Шумен.

По справка на БАБХ лицето притежава регистрирани 43 (четиридесет и три) броя говеда над 2 г. x 1 ЖЕ = 43 ЖЕ.

43 ЖЕ x 10 дка = 430.000 дка

Наемателят Жельо Красенов Димитров ползва пасища, мери и ливади от ОПФ с обща площ 200.447 дка при полагачи се според броя на животните 430.000 дка.

Комисията изчисли и установи, че ползваните площи от наемателя отговарят на условията на чл. 37и, ал. 4 от ЗСПЗЗ и горе-описаният договор не подлежи на анексиране.

17. Илхан Самиев Заидов с постоянен адрес село Тодор Икономово, община Каолиново, област Шумен, улица “Калиакра” № 11, има сключен Договор за ползване № 2 от 07.09.2015 г. на пасища, мери и ливади от ОПФ с обща площ 33.969 дка, находящи се в землището на село Тодор Икономово, област Шумен (ЕКАТТЕ 72549), както следва:

- Поземлен имот № 000036, НТП „Ливада”, Местност „Чаир”, кат III, площ 11,619 дка, при граници и съседни имот № 000039 и № 000394, съгласно скица № К04841/10.02.2016 г. на СГКК-Шумен.

- Поземлен имот № 000042, НТП „Пасище, мера”, Местност „Каратлар”, кат III, площ 5,209 дка, при граници и съседни имот № 000312, № 017055, № 017096, № 017097 и № 017042, съгласно скица № К04842/10.02.2016 г. на СГКК-Шумен.

- Поземлен имот № 000122, НТП „Пасище, мера”, Местност „До селото”, кат III, площ 13,028 дка, при граници и съседни имот № 000411 и № 000410, съгласно скица № К04843/10.02.2016 г. на СГКК-Шумен.

- Поземлен имот № 000123, НТП „Пасище, мера”, Местност „До селото”, кат III, площ 4,113 дка, при граници и съседни имот № 000410, № 000608, № 000609 и № 044034, съгласно скица № К0484/10.02.2016 г. на СГКК-Шумен.

По справка на БАБХ лицето притежава регистрирани 227 (двеста двадесет и седем) броя овце x 0.15 ЖЕ = 34.05 ЖЕ и кози 2 (двадесет и един) броя x 0,15 ЖЕ = 3,15 ЖЕ.

34.05 ЖЕ x 10 дка = 340.500 дка


3.15 ЖЕ x 10 дка = 31.500 дка

Общата полагаща се площ е 372.000 дка


Наемателят Илхан Самиев Заидов ползва пасища, мери и ливади от ОПФ с обща площ 33,969 дка при полагащи се според броя на животните 372.000 дка.


Комисията изчисли и установи, че ползваните площи от наемателя отговарят на условията на чл. 37и, ал. 4 от ЗСПЗЗ и горе-описаният договор не подлежи на анексиране.


КОМИСИЯ:

ПРЕДСЕДАТЕЛ: 
Ивайдо Иванов

ЧЛЕНОВЕ: 1. 
Назике Хюсмен

ЧЛЕНОВЕ: 2. 
Орхан Ферад

ЧЛЕНОВЕ: 3. 
Недрет Халил

ЧЛЕНОВЕ: 4. 
Ахмед Мехмедалиев